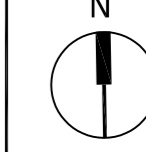







PLAN LOCAL D'URBANISME

4.1 ZONAGE  ECHELLE : 1/5000ème

P.L.U. approuvé par délibération du 20 décembre 2012
 Modifications simplifiées n°1 et n°2 approuvées par délibération du 05 juillet 2013
 Le Maire, **Philippe VERNIER**

Commune de COYE-LA-FORET

- LEGENDE**
-  Limite de zone
 - A** Nom de zone
 -  Espace Boisé Classé (article L.130-1 du Code de l'Urbanisme)
 -  Élément bâti remarquable (loi Paysage)
 -  } Boisement remarquable (loi Paysage)
 -  Bande de protection de 50m des massifs boisés de plus de 100 hectares

N° ER	Designation	Superficie	Bénéficiaire
1	Création d'un accès (largeur 7m)	286 m2	Commune
2	Création d'un accès (largeur 5m)	77 m2	Commune
3	Création d'un parking	588 m2	Commune