

Département de Seine-et-Marne

PLAN LOCAL D'URBANISME

Commune de Coye-la-Forêt

Pièce n°8b :
Plan des Servitudes d'Utilité Publique
au 1 / 4 500e

Révision du PLU
Document arrêté le : 23/05/2025
Document approuvé le : 18/12/2025


IngESPACES
Cité Descartes
23 rue Alfred Nobel, 77420 Champs-sur-Marne
TEL : 01 64 61 86 24
contact@ingespaces.fr


Ensemble, participons à l'aménagement du territoire


IngESPACES

Urbanisme, Environnement, Déplacements

Source : Plans de SUP communiqués en Porter à Connaissance (PAC)
(Compte tenu de la précision des données fournies dans le cadre du porter à connaissance pour la réalisation de ce plan, le bureau d'études ne peut garantir l'exactitude et l'exhaustivité du report des servitudes)


- 


T4, T5 - Servitude aéronautique de balisage et de dégagement (civil)
- 


EL7 - Servitude d'alignement des voies publiques
- 

I3 - Servitude relative à l'établissement des canalisations de transport et de distribution de gaz

Source : Géoportail de l'urbanisme

- 

AC1 - Servitude relative aux monuments historiques (immeubles classés et inscrits, abords des monuments historiques)
- 

AC2 - Servitude de protection des sites et des monuments naturels classés et inscrits
- 

T1 - Servitude de protection du domaine public ferroviaire

